





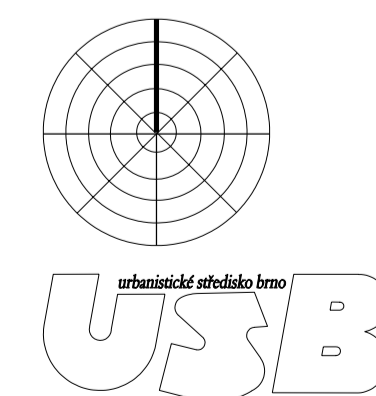
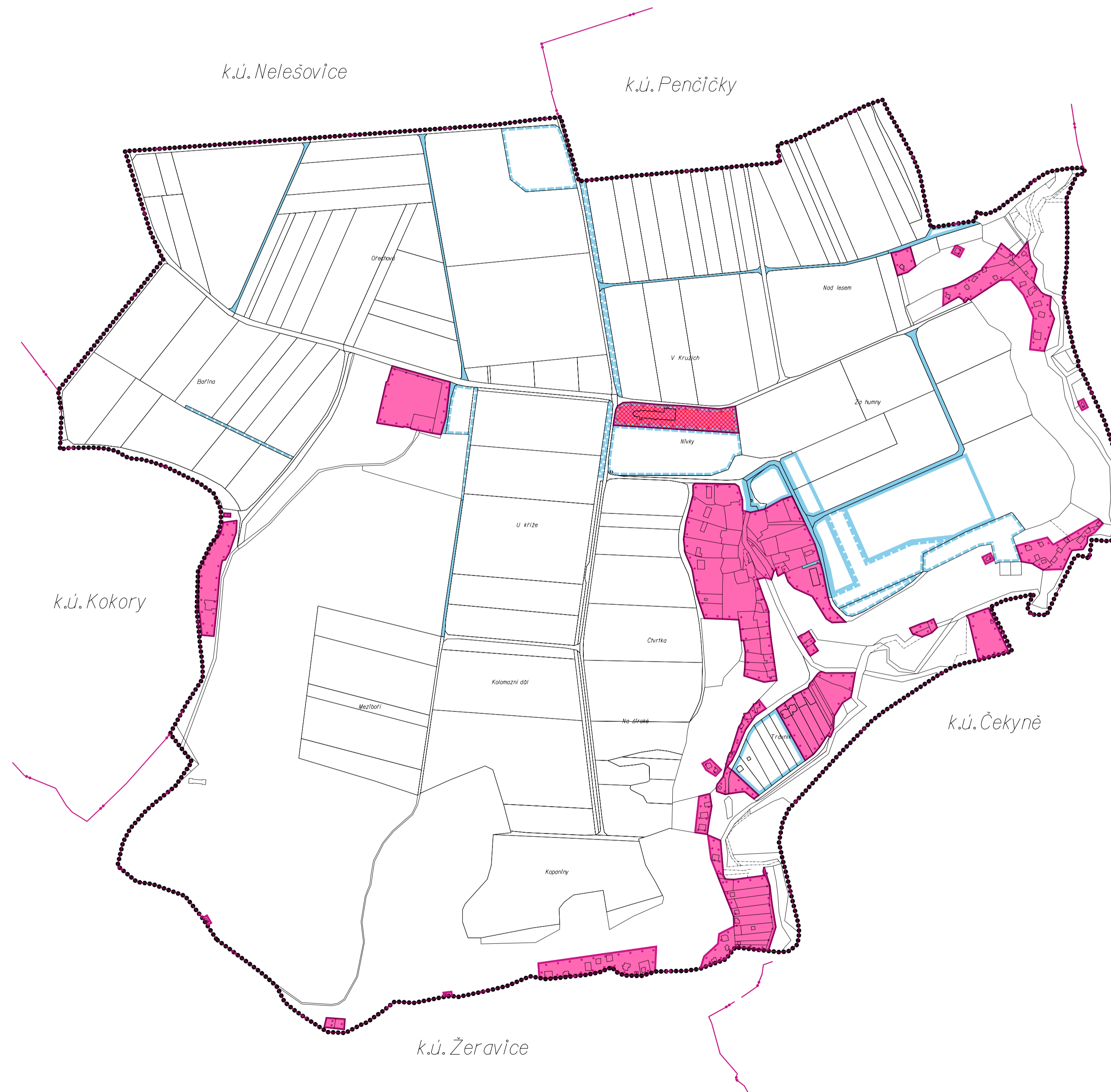


ÚZEMNÍ PLÁN LHOTKA

LEGENDA

	hranice katastru
	řešené území
	zastavěné území k 1.3.2010
	návrhové plochy - zastavitelné plochy
	návrhové plochy ostatní
	plochy přestavby



ZÁKLADNÍ ČLENĚNÍ ÚZEMÍ

1.1

EVIDENČNÍ ČÍSLO : 29 - 004 - 356
ZHOTOVITEL : URBANISTICKÉ STŘEDISKO BRNO, SPOL. S R. O.
PROJEKTANTI : ING. ARCH. V. CIZNEROVÁ, MGR. MARTIN NOVOTNÝ, ING. PAVEL VESELÝ,
ING. MILOSLAVA ŠKVARILOVÁ, MGR. TEREZA GOLEŠOVÁ, ROMAN STANĚK
OBJEDNATEL : OBEC LHOTKA

MĚŘÍTKO : 1:5 000
DATUM : ČERVEN 2010