





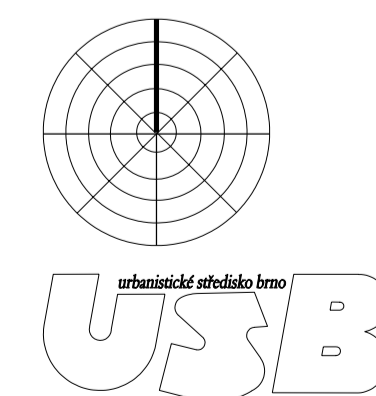
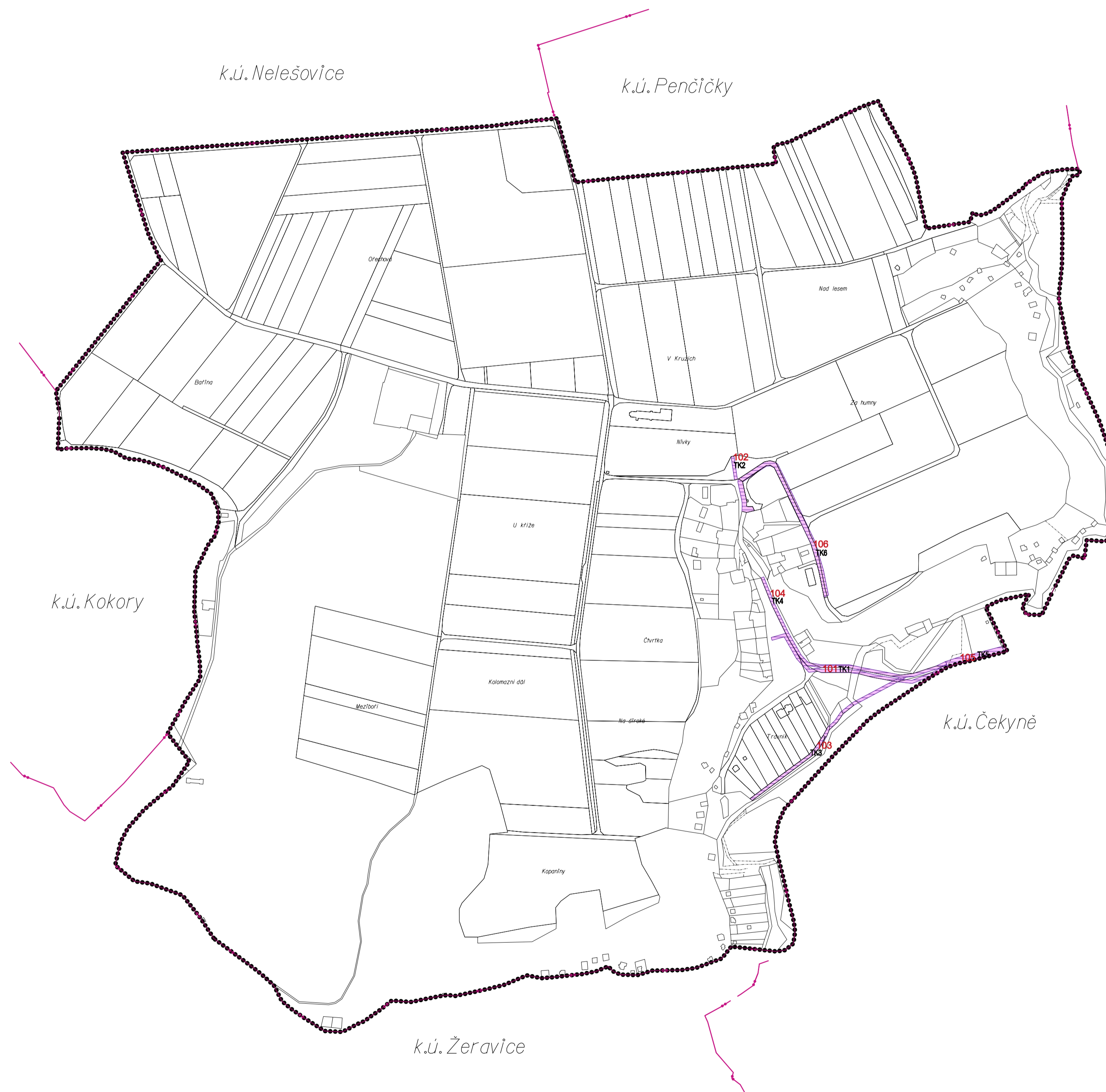


# ÚZEMNÍ PLÁN LHOTKA

## LEGENDA

	hranice katastru
	řešené území
	ID návrhové plochy s rozdílným způsobem využití
	označení VPS, VPO, asanace, stavby a opatření k zajišťování obrany a bezpečnosti státu
	veřejně prospěšné stavby (VPS)
	plochy a koridory s možností vyvlastnění

označení VPS, VPO, asanace, stavby a opatření k zajišťování obrany a bezpečnosti státu v ÚP	ID návrhové plochy s rozdílným způsobem využití	vyvlastnění	předkupní právo	označení VPS, VPO v ZÚR
TK1	101	+	-	-
TK2	102	+	-	-
TK3	103	+	-	-
TK4	104	+	-	-
TK5	105	+	-	-
TK6	106	+	-	-



## VÝKRES VEŘEJNĚ PROSPĚŠNÝCH STAVEB, OPATŘENÍ A ASANACÍ 1.4

EVIDENČNÍ ČÍSLO : 29 - 004 - 356  
 ZHOTOVITEL : URBANISTICKÉ STŘEDISKO BRNO, SPOL. S R. O.  
 PROJEKTANTI : ING. ARCH. V. CIZNEROVÁ, MGR. MARTIN NOVOTNÝ, ING. PAVEL VESELÝ,  
 ING. MILOSLAVA ŠKVARILOVÁ, MGR. TEREZA GOLEŠOVÁ, ROMAN STANĚK  
 OBJEDNATEL : OBEC LHOTKA  
 MĚŘÍTKO : 1:5 000  
 DATUM : ČERVEN 2010