




ÚZEMNÍ PLÁN LAZNÍKY

POŘIZOVATEL: Magistrát města Přerova Odbor rozvoje, oddělení územního plánování		KUBE s.r.o. Vranov 267 664 32Vranov	MĚŘÍTKO 1 : 5000 DATUM: LISTOPAD 2011 ÚPRAVA: ZÁŘÍ 2012
ZHOTOVITEL: Ing. arch. Barbora Jenčková			
OBJEDNATEL: Obec Lazníky		ČÍSLO VÝKRESU I/2B	











HLAVNÍ VÝKRES - URBANISTICKÁ KONCEPCE,
KONCEPCE USPOŘÁDÁNÍ KRAJINY - SVRČOV

Projekt byl spolufinancován z rozpočtu Olomouckého kraje





LEGENDA:

-  HRANICE ŘEŠENÉHO ÚZEMÍ - K.Ú. LAZNÍKY
- K.Ú. SVRČOV
-  ZASTAVĚNÉ ÚZEMÍ OBCE
-  K3 vymezení ploch změn v krajině
- rozvojových ploch nezastavěného území, které nejsou vymezeny jako zastavitelné
číselné označení ploch změn v krajině




Funkční využití ploch
stav / návrh

-  SV plochy smíšené obytné - venkovské
-  SR plochy smíšené obytné - rekreační
-  RI plochy rekreace - plochy staveb pro rodinnou rekreaci
-  PV plochy veřejných prostranství
-  DS plochy dopravní infrastruktury silniční
-  ZP plochy zeleně přírodního charakteru
-  W plochy vodní a vodohospodářské
-  NZ plochy zemědělské
-  NL plochy lesní
-  NS plochy smíšené nezastavěného území,
(převážně zemědělsky využívané)

Doprava:

-  osa silnice III. třídy
-  trasy místních komunikací
-  koridory účelových cest a komunikací
-  cyklotrasy

Územní systém ekologické stability

-  regionální biocentrum
-  lokální biocentrum
-  lokální biokoridor (včetně napojení regionálního BK)

Interakční prvky v krajině - plochy zeleně přírodní

-  interakční prvek

