











ÚZEMNÍ STUDIE VEŘEJNÉHO PROSTRANSTVÍ MÍSTNÍ ČÁSTI  
PŘEROV IV - KOZLOVICE, LOKALITA 04-1.06-BR

5. URBANISTICKÝ NÁVRH










MĚŘÍTKO 1 : 1 000

LEGENDA:

-  VYMEZENÍ ŘEŠENÉ PLOCHY
-  NAVRŽENÁ HRANICE STAVEBNÍCH POZEMKŮ (IDEOVÝ NÁVRH)
-  STÁVAJÍCÍ KOMUNIKACE A DOPRAVNÍ PLOCHY
-  NAVRŽENÉ KOMUNIKACE A DOPRAVNÍ PLOCHY
-  NAVRŽENÉ CHODNÍKY A STEZKY
-  POZEMKY URČENÉ PRO VÝSTAVBU RODINNÝCH DOMŮ V ŘEŠENÉM ÚZEMÍ
-  PLOCHY ZELENĚ V PROSTORECH VEŘEJNÝCH PROSTRANSTVÍ
-  NÁVRHOVÉ PLOCHY SILNIČNÍ DOPRAVY DLE PLATNÉHO ÚZEMNÍHO PLÁNU

- 2** POŘADOVÉ ČÍSLO STAVEBNÍHO POZEMKU
-  NAVRŽENÁ VÝMĚRA STAVEBNÍHO POZEMKU
-  IDEOVÝ NÁVRH ZÁSTAVBY

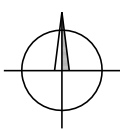
OSTATNÍ JEVY A OCHRANNÁ PÁSMA:

-  ULIČNÍ ČÁRA
-  DOPORUČENÁ STAVEBNÍ ČÁRA
-  OCHRANNÉ PÁSMO VEDENÍ VYSOKÉHO NAPĚTÍ
-  OCHRANNÉ PÁSMO STL PLYNOVODU
-  OCHRANNÉ PÁSMO STL PLYNOVODU
-  OCHRANNÉ PÁSMO STL PLYNOVODU
-  OCHRANNÉ PÁSMO TELEKOMUNIKAČNÍHO PODZEMNÍHO VEDENÍ
-  OCHRANNÉ PÁSMO VODOVODU
-  OCHRANNÉ PÁSMO KANALIZACE

VÝMĚRA ŘEŠENÉHO ÚZEMÍ 04-1.06-BR: 4,127 ha;

ÚDAJE Z KATASTRU NEMOVITOSTÍ K 09/2016

PODKLADOVÁ DATA (c) ČESKÝ ÚŘAD ZEMĚMĚŘIČSKÝ A KATASTRÁLNÍ



PROJEKTOVÁ ČINNOST, URBANISMUS, ÚZEMNÍ PLÁNOVÁNÍ, EKOLOGIE, GIS

**URBANISTICKÉ STŘEDISKO OSTRAVA, s.r.o.**  
 Ostrava s.r.o. Spartakovec 3, Ostrava-Poruba, 70800 tel: 596 939 530, 596 939 531

ZODP.PROJEKTANT :	ING.ARCH.VLADIMÍRA FUSKOVÁ	
ZPRACOVATEL :	ING.ARCH.V.FUSKOVÁ, ING.V.ŠKVAJN	
OBJEDNATEL :	STATUTÁRNÍ MĚSTO PŘEROV	DATUM : LISTOPAD 2016

