























LEGENDA:

-  VYMEZENÍ ŘEŠENÉ PLOCHY
-  NAVRŽENÁ HRANICE STAVEBNÍCH POZEMKŮ (IDEOVÝ NÁVRH)
-  STÁVAJÍCÍ KOMUNIKACE A DOPRAVNÍ PLOCHY
-  NAVRŽENÉ KOMUNIKACE A DOPRAVNÍ PLOCHY
-  NAVRŽENÉ CHODNÍKY
-  POZEMKY URČENÉ PRO VÝSTAVBU RODINNÝCH DOMŮ V ŘEŠENÉM ÚZEMÍ
-  PLOCHY ZELENĚ V PROSTORECH VEŘEJNÝCH PROSTRANSTVÍ
-  NÁVRHOVÉ PLOCHY BYDLNÍ RODINNÉHO DLE PLATNÉHO ÚZEMNÍHO PLÁNU
-  NÁVRHOVÉ PLOCHY SMÍŠENÉ OBČANSKÉHO VYBAVENÍ A VÝROBY DLE PLATNÉHO ÚZEMNÍHO PLÁNU
-  NÁVRHOVÉ PLOCHY SILNIČNÍ DOPRAVY DLE PLATNÉHO ÚZEMNÍHO PLÁNU
-  NÁVRHOVÉ PLOCHY KRAJINNÉ ZELENĚ DLE PLATNÉHO ÚZEMNÍHO PLÁNU
- 2** POŘADOVÉ ČÍSLO STAVEBNÍHO POZEMKU
-  NAVRŽENÁ VÝMĚRA STAVEBNÍHO POZEMKU
-  NÁVRH DEMOLICE STAVBY
-  IDEOVÝ NÁVRH ZÁSTAVBY

OSTATNÍ JEVY A OCHRANNÁ PÁSMA:

-  ULIČNÍ ČÁRA
-  DOPORUČENÁ STAVEBNÍ ČÁRA
-  OCHRANNÉ SILNIČNÍ PÁSMO
-  OCHRANNÉ PÁSMO VEDENÍ VYSOKÉHO NAPĚTÍ
-  NAVRŽENÁ PŘELOŽKA VEDENÍ VN (TRASA A OCHRANNÉ PÁSMO)
-  OCHRANNÉ PÁSMO STL PLYNOVODU
-  OCHRANNÉ PÁSMO TELEKOMUNIKAČNÍHO PODZEMNÍHO VEDENÍ
-  OCHRANNÉ PÁSMO VODOVODU
-  OCHRANNÉ PÁSMO KANALIZACE

VÝMĚRA ŘEŠENÉHO ÚZEMÍ 12-1.07-BR: 4,290 ha

VÝMĚRA ŘEŠENÉHO ÚZEMÍ 12-2.08-BR: 1,284 ha;

ÚDAJE Z KATASTRU NEMOVITOSTÍ K 09/2016

PODKLADOVÁ DATA (c) ČESKÝ ÚŘAD ZEMĚMĚŘIČSKÝ A KATASTRÁLNÍ



PROJEKTOVÁ ČINNOST, URBANISMUS, ÚZEMNÍ PLÁNOVÁNÍ, EKOLOGIE, GIS

URBANISTICKÉ STŘEDISKO OSTRAVA, s.r.o.

OSTRAVA s.r.o. Spartakovců 3, Ostrava-Poruba, 70800 tel: 596 939 530, 596 939 531

ZODP.PROJEKTANT : ING.ARCH.VLADIMÍRA FUSKOVÁ

ZPRACOVATEL : ING.ARCH.V. FUSKOVÁ, ING. V. ŠKVAIN

OBJEDNATEL : STATUTÁRNÍ MĚSTO PŘEROV DATUM : LISTOPAD 2016

